



BOLSA DE CEREALES

PERSPECTIVAS AGROCLIMÁTICAS DE ARGENTINA Y BRASIL

SÍNTESIS DEL PRONÓSTICO

PERSPECTIVA AGROCLIMÁTICA DEL 31 DE MARZO AL 6 DE ABRIL DE 2016:

CALOR Y PRECIPITACIONES SOBRE GRAN PARTE DEL CENTRO Y EL ESTE DEL ÁREA AGRÍCOLA, SEGUIDAS POR UN MODERADO DESCENSO TÉRMICO

La perspectiva comenzará con vientos del sector norte, que producirán temperaturas superiores a lo normal para la época, reactivando el calor en la mayor parte del área agrícola. Hacia mediados de la perspectiva, un frente de Pampero recorrerá el área agrícola, provocando precipitaciones de variada intensidad (desde moderadas hasta muy abundantes) sobre gran parte del centro y el este del área agrícola, con tormentas localizadas, y riesgo de granizo y vientos. Contrariamente, el este del área agrícola experimentará registros moderados a escasos. Junto con el frente arribarán los vientos del sector sur, provocando el descenso de la temperatura en la mayor parte del área agrícola.

PERSPECTIVA AGROCLIMÁTICA PARA EL BRASIL DEL 31 DE MARZO AL 6 DE ABRIL DE 2016:

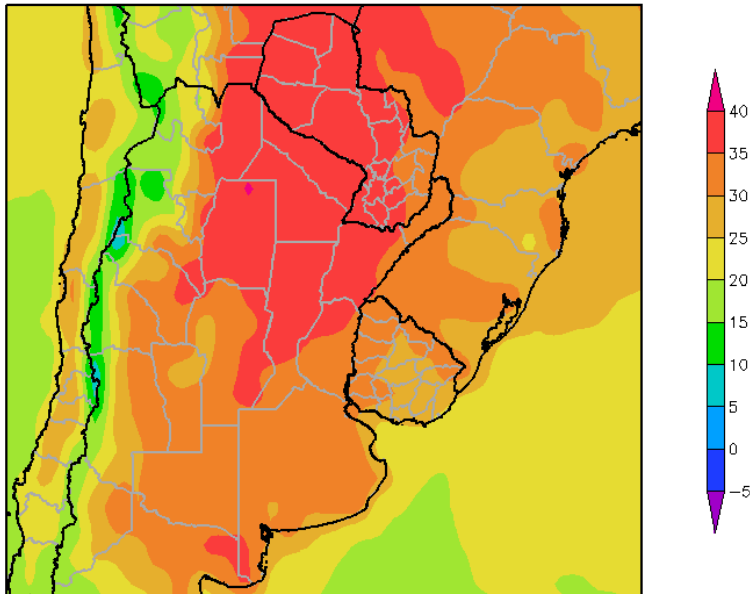
TEMPERATURAS MODERADAS Y PRECIPITACIONES ESCASAS EN LA MAYOR PARTE DEL ÁREA AGRÍCOLA DEL BRASIL

Durante la mayor parte de la perspectiva, el área agrícola del Brasil observará temperaturas moderadamente cálidas. Como es normal en esta época del año, las precipitaciones se retirarán hacia el extremo norte del país, haciendo que la mayor parte del área agrícola brasileña registre valores moderados a escasos. Sólo algunas zonas aisladas, como el sudoeste de Río Grande do Sul, experimentarán valores abundantes. Posteriormente, se producirá la entrada de una masa de aire marítimo traída por los vientos del sudeste y el sudoeste, que harán descender las temperaturas por debajo de lo normal en el oeste y el sur del área agrícola del Brasil, mientras que el norte y el oeste seguirán bajo la influencia de una masa de aire tropical.

DESARROLLO DEL PRONÓSTICO

PERSPECTIVA AGROCLIMÁTICA DEL 31 DE MARZO AL 6 DE ABRIL DE 2016: CALOR Y PRECIPITACIONES SOBRE GRAN PARTE DEL CENTRO Y EL ESTE DEL ÁREA AGRÍCOLA, SEGUIDAS POR UN MODERADO DESCENSO TÉRMICO

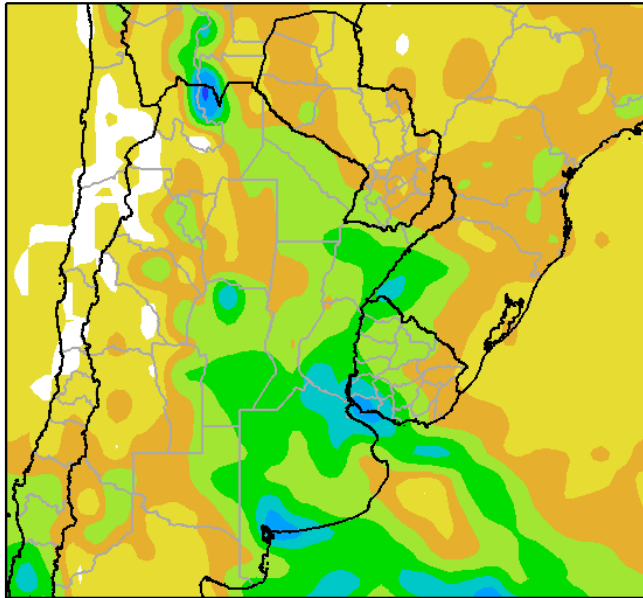
Perspectiva Climática del 31/3 al 6/4 de 2016
Temperatura Máxima (Grados Centígrados)



La primera etapa de la perspectiva comenzará con vientos del sector norte, que producirán temperaturas superiores a lo normal para la época, reactivando el calor en la mayor parte del área agrícola.

- El este del NOA, la mayor parte del Paraguay, la Región del Chaco, la mayor parte de Corrientes, el norte de Entre Ríos, la mayor parte de Santa Fe, el norte y el este de Córdoba y el extremo sudoeste de Buenos Aires, observarán temperaturas máximas superiores a 35°C.
- El sudeste del Paraguay, el centro del NOA, la mayor parte de Cuyo, la mayor parte de la Mesopotamia, la mayor parte de la Región Pampeana y el norte y el oeste del Uruguay, observarán temperaturas máximas entre 30 y 35°C.
- El centro-este del NOA, el centro-este de Cuyo, el este y el sur de Buenos Aires y la mayor parte del Uruguay, registrarán temperaturas máximas con entre 25 y 30°C.
- El centro-oeste del NOA y el centro-oeste de Cuyo, observarán temperaturas máximas entre 20 y 25°C.
- El oeste del NOA y el oeste de Cuyo observarán temperaturas máximas entre 15 y 20°C.
- El extremo oeste del NOA y el extremo oeste de Cuyo, registrarán temperaturas máximas inferiores a 15°C, con focos con valores inferiores.

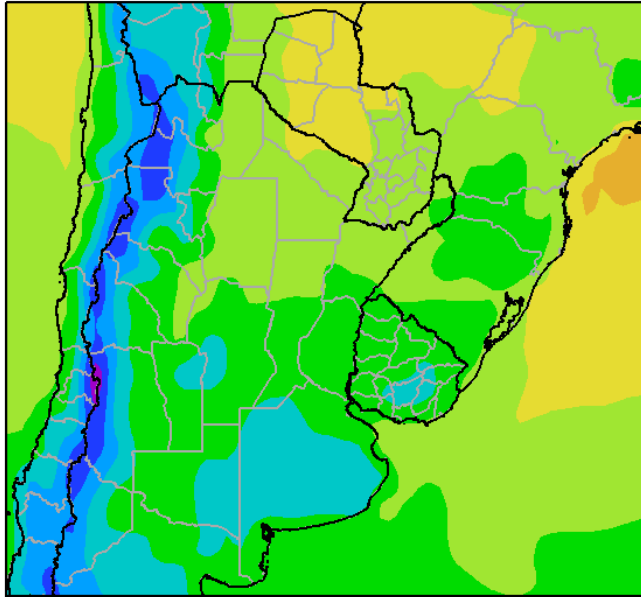
Perspectiva Climática del 31/3 al 6/4 de 2016
Precipitación Acumulada (mm)



Hacia mediados de la perspectiva, un frente de Pampero recorrerá el área agrícola, provocando precipitaciones de variada intensidad (desde moderadas hasta muy abundantes) sobre gran parte del centro y el este del área agrícola, con tormentas localizadas, y riesgo de granizo y vientos. Contrariamente, el este del área agrícola experimentará registros moderados a escasos.

- La mayor parte del NOA, el este de Cuyo, la mayor parte de la Mesopotamia, la mayor parte de la Región del Chaco, la mayor parte de la Región Pampeana, el sudoeste y el sudeste del Paraguay y la mayor parte del área agrícola uruguaya., observarán precipitaciones moderadas a muy abundantes (10 a 75 mm), con dos focos de tormentas severas, con granizo, vientos y aguaceros torrenciales que se ubicarán sobre el norte del NOA y el sur de Buenos Aires.
- El oeste del NOA; la mayor parte de Cuyo, la mayor parte de La Pampa y la mayor parte del Paraguay, registrarán precipitaciones moderadas a escasas (menos de 10 mm).

Perspectiva Climática del 31/3 al 6/4 de 2016
Temperatura Mínima (Grados Centígrados)

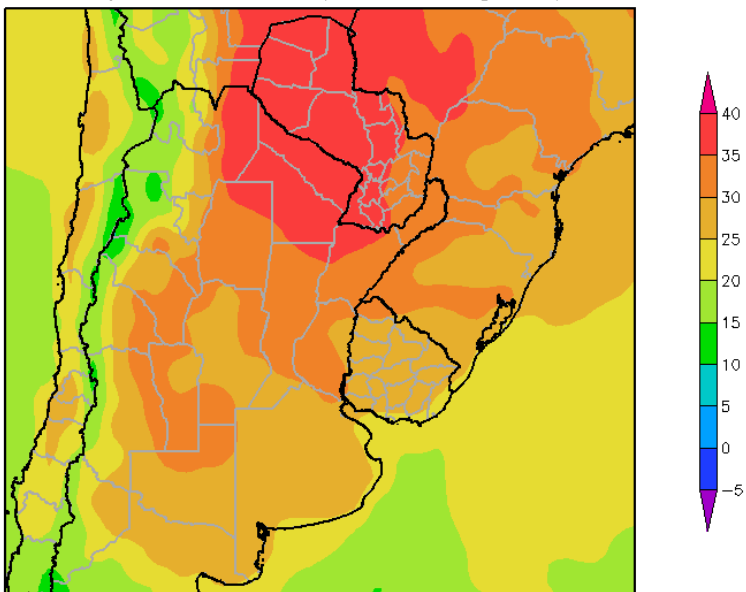


Junto con el frente arribarán los vientos del sector sur, provocando el descenso de la temperatura en la mayor parte del área agrícola:

- El sudeste y el noroeste del Paraguay, el este del NOA, la mayor parte de la Región del Chaco, el norte y el sur de Misiones, la mayor parte de Corrientes, el norte de Santa Fe y el norte de Córdoba observarán temperaturas mínimas superiores a 15°C, con focos con valores superiores.
- El centro del NOA, el este de Cuyo, el centro de Misiones, el sur de Corrientes, la mayor parte de la Región Pampeana y la mayor parte del Uruguay, observarán temperaturas mínimas entre 10 y 15°C.
- El centro-este del NOA, el centro-este de Cuyo, la mayor parte de Buenos Aires, el este de La Pampa, el centro-este de Córdoba y el centro del Uruguay, observarán temperaturas mínimas entre 5 y 10°C.
- El centro-oeste del NOA y el centro-oeste de Cuyo, observarán temperaturas mínimas entre 0 y 5°C, con riesgo de heladas localizadas.
- El oeste del NOA y el oeste de Cuyo, observarán temperaturas mínimas inferiores a 0°C, con riesgo de heladas generales.

**PERSPECTIVA AGROCLIMÁTICA DEL 7 AL 13 DE ABRIL DE 2016:
TIEMPO CÁLIDO Y PRECIPITACIONES GENERALES CONCENTRADAS SOBRE EL NORTE DEL ÁREA AGRÍCOLA,
SEGUIDOS POR UN MODERADO DESCENSO TÉRMICO**

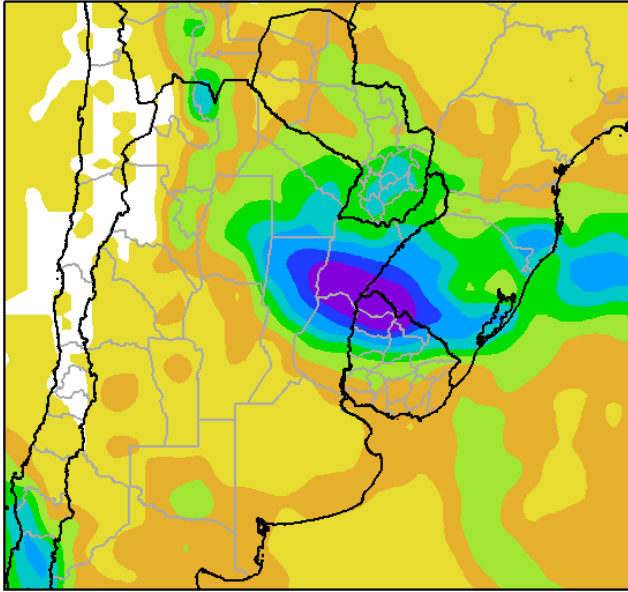
Perspectiva Climática del 7 al 13 de Abril de 2016
Temperatura Maxima (Grados Centigrados)



Posteriormente los vientos rotarán hacia el sector norte, aportando abundante humedad atmosférica y nubosidad, provocando temperaturas máximas superiores a lo normal.

- El este del NOA, el este de Cuyo, la mayor parte de la Mesopotamia, el nordeste, noroeste y el sur de Córdoba, el norte de La Pampa, el norte de Buenos Aires, el sudeste del Paraguay y el noroeste del Uruguay, registrarán temperaturas máximas superiores a 30°C, con un foco con valores superiores a 35°C.
- El centro del NOA, el centro de Cuyo, la mayor parte de la Región Pampeana y la mayor parte del Uruguay, observarán temperaturas máximas entre 25 y 30°C.
- El centro-oeste del NOA, el este de Buenos Aires, el centro-oeste de Cuyo, y el sudeste del Uruguay, observará temperaturas máximas entre 20 y 25°C.
- El oeste del NOA y el oeste de Cuyo, observarán temperaturas máximas inferiores a 20°C, con focos con valores menores.

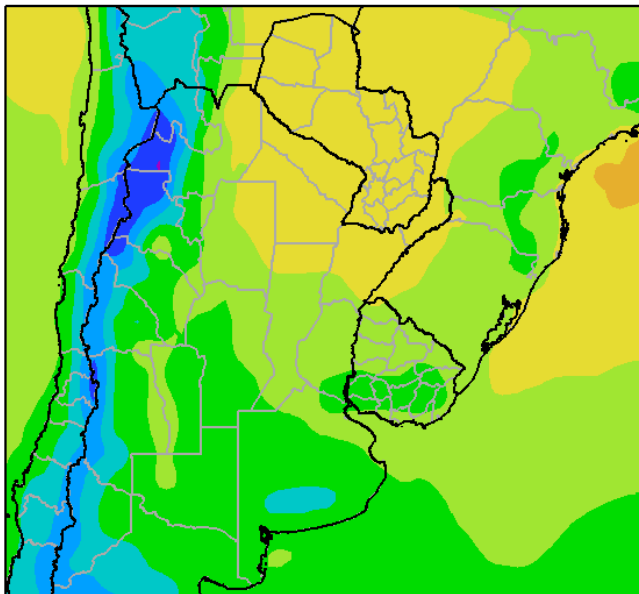
Perspectiva Climática del 7 al 13 de Abril de 2016
Precipitación Acumulada (mm)



Paralelamente, se producirán precipitaciones de frente caliente, es decir sin que baje la temperatura, sobre gran parte del norte y el centro-este del área agrícola, con un vigoroso foco de tormenta, que se ubicará sobre el noroeste del Uruguay, el sur de Corrientes, el norte de Entre Ríos y el nordeste de Santa Fe. Contrariamente, el centro-oeste y la mayor parte de sur del área agrícola observarán valores moderado a escasos.

- El este y el centro del NOA, la mayor parte de la Región del Chaco, la mayor parte de la Mesopotamia, el este y el sur de Buenos Aires, la mayor parte de La Pampa, el norte de Córdoba, la mayor parte del Uruguay y la mayor parte del Paraguay, observarán precipitaciones moderadas a muy abundantes (10 a 75 mm), con focos de tormenta con precipitaciones superiores a 150 mm y riesgo de granizo, vientos y descargas eléctricas, sobre el sur de Corrientes, el norte de Entre Ríos y el centro-este de Santa Fe.
- El oeste del NOA, la mayor parte de la Región Pampeana, la mayor parte de Cuyo y el noroeste del Paraguay, experimentarán precipitaciones escasas (menos de 10 mm), con algunos focos con valores superiores.

Perspectiva Climática del 7 al 13 de Abril de 2016
Temperatura Mínima (Grados Centígrados)

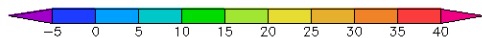
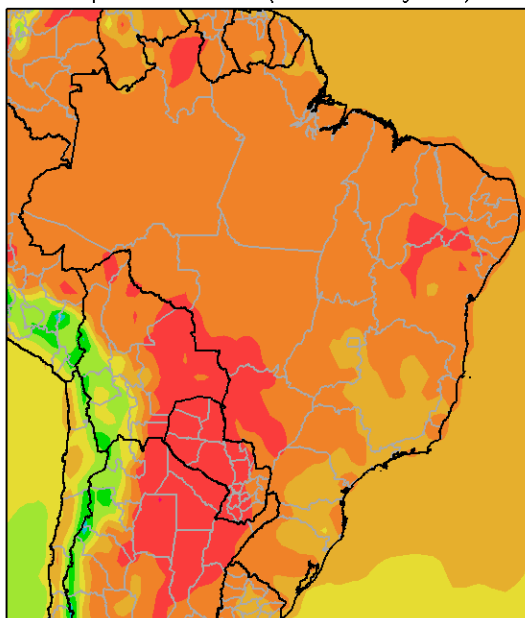


Hacia el final de la segunda etapa de la perspectiva, se producirá la entrada de vientos del sector sur/sudeste, provocando un moderado descenso térmico sobre gran parte del área agrícola argentina, a excepción de su porción centro-norte, que seguirá bajo la influencia de los vientos del trópico.

- El este de Salta, la Región del Chaco, la mayor parte de la Mesopotamia, el norte de Santa FE el nordeste de Santiago del Estero y la mayor parte del Paraguay, observará temperaturas máximas superiores a 20°C.
- El centro del NOA, el centro de Cuyo, el nordeste de Misiones, el sur de Corrientes, el norte de la Región Pampeana, la mayor parte del Uruguay, observarán temperaturas mínimas entre 15 y 20°C.
- El centro-este del NOA, el centro y el este de Cuyo, la mayor parte de la Región Pampera y el centro-sur del Uruguay, observarán temperaturas mínimas entre 10 y 15°C.
- El centro-oeste del NOA, el centro-oeste de Cuyo y el sur de Buenos Aires, observarán temperaturas mínimas entre 5 y 10°C.
- El oeste del NOA y el oeste de Cuyo, observarán temperaturas mínimas entre 0 y 5°C, con un foco con valores inferiores, con riesgo de heladas generales.

**PERSPECTIVA AGROCLIMÁTICA PARA EL BRASIL DEL 31 DE MARZO AL 6 DE ABRIL DE 2016:
TEMPERATURAS MODERADAS Y PRECIPITACIONES ESCASAS EN LA MAYOR PARTE DEL ÁREA AGRÍCOLA DEL BRASIL**

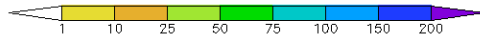
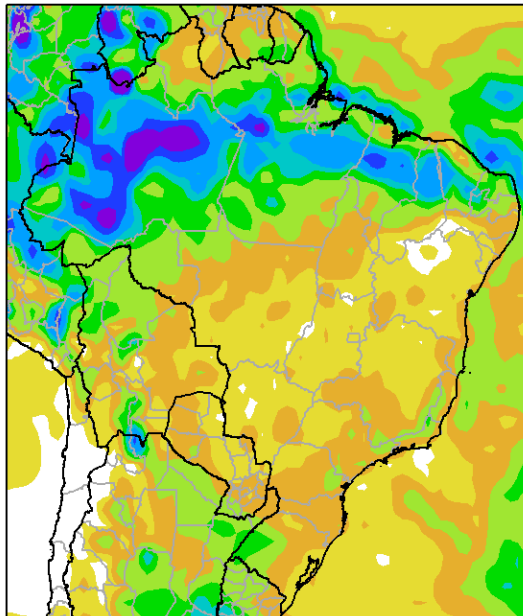
Perspectiva Climática del 31/3 al 6/4 de 2016
Temperatura Máxima (Grados Centígrados)



Durante la mayor parte de la perspectiva, el área agrícola del Brasil observará temperaturas moderadamente cálidas.

- La mayor parte de los Estados de Pará, Maranhao, Tocantins, Piauí, Bahía, Mato Grosso, Goiás, Río Grande do Sul, Sao Paulo, el nordeste y el sur de Mato Grosso do Sul, el norte de Mina Gerais, el oeste de Paraná, el este y el oeste de Santa Catarina, observarán temperaturas máximas superiores a 30°C, con varios focos con valores superiores a 35°C.,
- El centro-este de Goiás, la mayor parte de Minas Gerais, Paraná, Santa Catarina, el este de Sao Paulo y el norte y el sudeste Río Grande do Sul, observarán temperaturas máximas inferiores a 30°C.

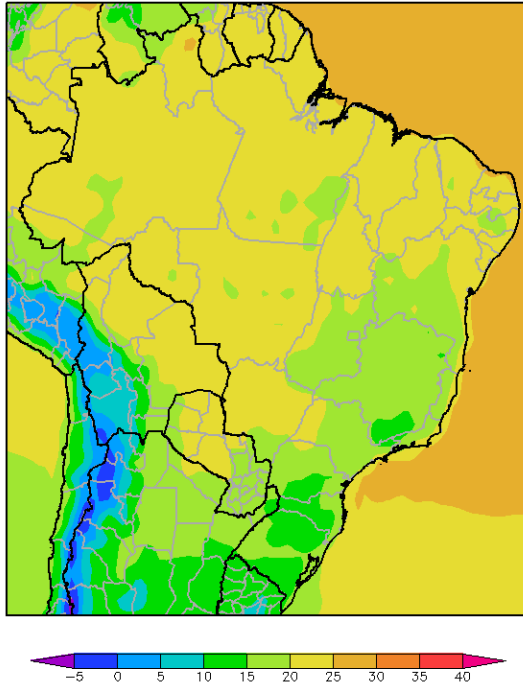
Perspectiva Climática del 31/3 al 6/4 de 2016
Precipitación Acumulada (mm)



Como es normal en esta época del año, las precipitaciones se retirarán hacia el extremo norte del país, haciendo que la mayor parte del área agrícola brasileña registre valores moderados a escasos. Sólo algunas zonas aisladas, como el sudoeste de Río Grande do Sul, experimentarán valores abundantes.

- El norte del área agrícola brasileña, registrará precipitaciones abundantes a muy abundantes (25 a 75 mm), con varios núcleos de tormentas con precipitaciones superiores a 150 mm)
- Solamente, el norte de Mato Grosso do Sul, el sur de Mato Grosso do Sul, el este y el sur de Mina Gerais, el sudeste de Goiás y la mayor parte de los Estados de Sao Paulo, Paraná, Santa Catarina y Río Grande do Sul, observarán precipitaciones moderadas (más de 10 mm) con focos con valores superiores.
- El sur de Piauí, el noroeste de Paraná, el oeste de Sao Paulo, el sudeste de Río Grande do Sul, el sur de Tocantins y la mayor parte de los Estados de Bahía, Minas Gerais, Goiás, Mato Grosso y Mato Grosso do Sul, registrarán precipitaciones escasas (menos de 10 mm).

Perspectiva Climática del 31/3 al 6/4 de 2016
Temperatura Mínima (Grados Centígrados)



Posteriormente, se producirá la entrada de una masa de aire marítimo traída por los vientos del sudeste y el sudoeste, que harán descender las temperaturas por debajo de lo normal en el oeste y el sur del área agrícola del Brasil, mientras que el norte y el oeste seguirán bajo la influencia de una masa de aire tropical.

- El norte y el oeste del área agrícola brasileña, observará temperaturas mínimas superiores a 20°C, con algunos focos con valores inferiores.
- El sur de Piauí, la mayor parte de Bahía, Goiás, Mina Gerais, Sao Paulo, Paraná, el este de Santa Catarina, el sur de Mato Grosso do Sul y el centro de Río Grande do Sul, observarán temperaturas mínimas entre 15 y 20°C.
- El sudeste de Minas Gerais, el nordeste de Sao Paulo, el sur de Paraná, la mayor parte de Santa Catarina y el norte y el sur de Río Grande do Sul observarán temperaturas mínimas inferiores a 15°C.

***Buenos Aires, 31 de Marzo de 2016
Bolsa de Cereales***

***Ing. Agr. Eduardo M. Sierra
Especialista en Agroclimatología***